

Holwerd

Holwerd is een oud dorp, ontstaan in de 8e eeuw. In de Middeleeuwen was het dorp een belangrijk zeehandelcentrum. Holwerd is gebouwd op verschillende terpen. Eén daarvan is nog duidelijk te herkennen. Holwerd is gebouwd op een "ongewone" terp. Het heeft een langgerekte vorm doordat 2 terpen zijn samengesmolten: een zgn. handelsterp.

Wandelroute



ABN·AMRO *De bank*

ROUTE 1 ± 4km. (ROOD)

START BIJ DE CAMPING "DE DOBBE"

We slaan linksaf en lopen de Tsjerkestrjitte in.

Hier staat de Ned. Herv. kerk. De toren werd gebouwd eind 13^e eeuw als bakens voor de scheepvaart. De spits werd in 1661 gebouwd. Het kerkgedeelte is van 1778. Om de kerk staan vooral essen.

We lopen terug en gaan rechtuit door de Hegebuorren.

U loopt nu op een terp. De terp is verder van de kerk aangelegd omdat het zeewater steeds steeg. De trapjes en stoepjes zijn ontstaan nadat men de terp tussen de huizen heeft afgegraven om met paard en wagen de steile helling beter te kunnen nemen. In pand nr. 8 heeft de Friese volksschrijver/dichter Waling Dijkstra 40 jaar gewoond.



We gaan door de Foarstrjitte en slaan linksaf de Waling Dijkstrastrjitte in en komen op het Bosma's plein.

Aan deze straten staan een aantal 19^e eeuwse burgerhuizen o.a.: Foarstrjitte 7, het oude doktershuis; pand W. Dijkstrastr.; 25 heeft de vorm van een boerderij met dwarsgebouwd voorhuis; de gevel van de dakkapel is gedateerd "1720". Voor het huis zijn leilinden geplant. Aan het Bosma's plein 6 staat de voormalige Ned. Herv. pastorie (vernieuwd in 1911). Naast de pastorie zijn 2 gedenksteden aangebracht; één voor de schrijver Waling Dijkstra, geb. 1821-1914 en de andere steen is van evacuees uit de 2^e Wereldoorlog.



GAZELLE RIJWIELEN

Bij Geertsma Holwerd
W. Dijkstrastrjitte 7 & 12 - Tel.: (0519) 56 16 65
Ook voor fietsverhuur.

Te *Via de Klokstrjitte lopen we terug naar de Hegebuorren.*

Het laatste stuk van de Klokstrjitte is het hoogste punt van de terp. Dat is ook goed te merken als u rechtsaf langs "De Terp" naar beneden loopt.

Te *Van de Hegebuorren lopen we door de Tsjerkestrjitte over de Grândyk richting de Holwerder Pier.*


Vlak voor de Zeedijk staat het "Oude Veerhuis". In de Franse tijd vervulde dit huis een belangrijke rol in het bestrijden van smokkelaars.

Bij de doorgang over de Zeedijk kunt u meteen naar links langs het zomerdijkje. In de broedtijd is het niet toegestaan door de kwelders te lopen maar bij een wandeling over de zomerdijk

valt er al veel te genieten van de natuur. Het is aan te raden om een verrekijker mee te nemen en laarzen aan te trekken.



Het hele jaar door kunt u waarnemen o.a.: de bergeend, zilvermeeuw, kokmeeuw, wulp, scholekster, eidereend, bonte strandloper, wilde eend, aalscholver, torenvalk, tureluur en bontbekplevier.



's Zomers groeit er o.a.: de zeeaster, zealsem (ruikt kruidig), engels gras, lamsoor, zoutmelde en zeekraal (als groente te eten).

"It Amelander Fearhûs

Ljouwerterdyk 5, Holwert


Tel.: (0519) 56 12 07

- Hotel • Kaffee • Slijterij •
- Petit Restaurant • Terras •


U kunt een rondje lopen, maar dan moet u over het hek met prikkeldraad klimmen en over de dijk terug lopen. U kunt van hier ook terugkeren naar Holwerd over de zomerdijk.

ROUTE 2 ± 3km. (GROEN)

START BIJ DE CAMPING "DE DOBBE"


 *We slaan rechtsaf de Keegstrjitte in.*

Rechts ligt het kaatsveld waar 's zomers de kaatssport wordt beoefend.

 *Op de Ljouwerterdyk gaan we linksaf; door de Foarstrjitte en Waling Dijkstrastrjitte naar de Stasjonswei en volgen die.*

Links zien we de Fermanje (Doopsgezinde kerk) uit 1850. Voor de kerk staan twee oude beuken; geplant uit dezelfde tijd. Naast de kerk staat de pastorie van de kerk met ook een oude beuk ervoor. Aan de overkant is nog een oude beuk te zien. Stasjonswei 21 is "Ald Bonga"; de oude stins, vroeger bewoond door de Grietman van West-Dongeradeel. Hier werd recht gesproken. Het gevang met zijn lage gewelven is nog volledig intact. Stasjonswei 25 is Nij Bonga uit 1910; tegenwoordig het doktershuis. In de tuin zijn te bewonderen: een oude linde en nogmaals een grote beuk.



 *Voor garage Dijkstra steken we over en volgen de Mûnereed.*



Links is molen "De Hoop", gebouwd in 1873. Het is een koren- en pelmolen. Na de molen lopen we rechtdoor en slaan bij het schelpenpad (de oude spoorbaan) rechtsaf naar de Medwerterwei.

Langs het schelpenpad groeien veel braamstruiken.

RADEKO STAAT ER VOOR

METALEN RAMEN, DEUREN, PUIEN EN GEVELS

 **radeko**


Grândyk 1-3 9151 AE Holwerd, Tel.: (0519) 56 17 35 Fax: (0519) 56 22 28

Het is de roodbloeiende dauwbraam. Er staan elzen (goed te zien aan de elzenproppen), wilgen, en een aantal populieren. De spoorbrug is over de Holwerdervaart gebouwd. De Holwerdervaart is een zijtak van de Dokkumer Ee, die vroeger een brede slenk was. Eertijds had de Holwerdervaart een verbinding naar zee. In de vaart leven o.a. wilde eenden, zwart-witte "kuifeenden" en meerkoeten.




Café Snackbar "De Steech"

Opslach 2
9151 HH Holwerd
Tel.: (0519) 56 18 88

 *Aan het einde van het schelpenpad slaan we rechtsaf en lopen terug naar Holwerd.*

Rechts is, naast de ijsbaan, een klein bos aangeplant, leuk voor een kleine wandeling. We kunnen ook rechtdoor en gaan zo weer richting Holwerd.



Café restaurant
*Land- &
Zeezicht*

Grândyk 2, 9151 AE Holwerd
Tel.: (0519) 56 14 06



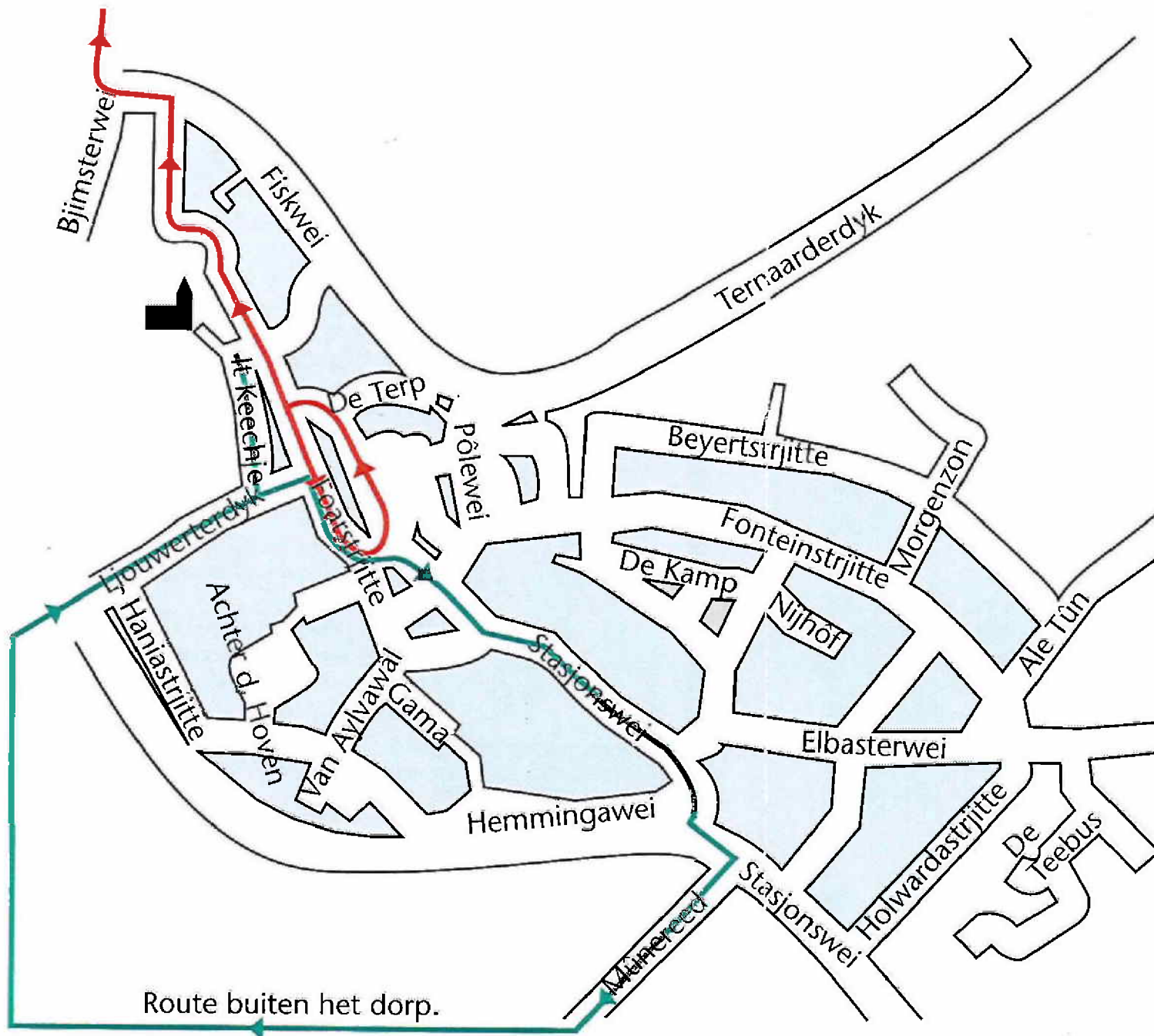
Hotel - Café - Restaurant
De Gouden Klok

Foarstrjitte 6, 9151 HE Holwerd
Tel.: (0519) 56 15 52 Fax: (0519) 56 21 11


BOSWANDELING

Aan de zuidkant van Holwerd kunt u een wandeling maken door het Holwerderbos.

Daar zijn verschillende bomen aangeplant zoals: linden, sleedoorns, wilgen, essen en meidoorns. Ook groeien er veel soorten planten en komen er steeds meer soorten vogels voor.



Route buiten het dorp.



Ondernemers Vereniging Holwerd e.o.
**Ondernemers
 met initiatief en
 verantwoordelijkheid.**



Route 1 + 2 zijn uitstekend
 te combineren.